




Legende
 Trassenführung

Kartenhintergrund: Maps4BW; www.lgi-bw.de

 **BLS**
 Fürst-Wilhelm-Straße 15
 72488 Sigmaringen

Gemeinde Lichtenstein

Konzeptionskarte
 als Teil des BLS-Konzeptes

Projekt-Nr.	2016-46-0337
Plan	31
Gültigkeit	18.04.2018
Maßstab	1:11.004
Ingenieurbüro GEO DATA GmbH	
In der Waage 7 72483 Wochhausen Tel: 07381/8664-0 Fax: 07381/9584-23	